

Dijon le 09 juillet 2024

COMMUNIQUÉ DE PRESSE

LE RELAIS DE LA FLAMME OLYMPIQUE EN CÔTE-D'OR, LE 12 JUILLET 2024



1. OÙ VOIR LA FLAMME OLYMPIQUE ?

La flamme parcourra 250 km, faisant halte à Semur-en-Auxois, Saulieu, Beaune, MuséoParc d'Alésia, Source-Seine, Saint-Jean-de-Losne, Vougeot – Château du Clos-de-Vougeot et Dijon. Elle terminera son parcours où aura lieu la cérémonie d'allumage du chaudron, sur le site du Parc de la Colombière.

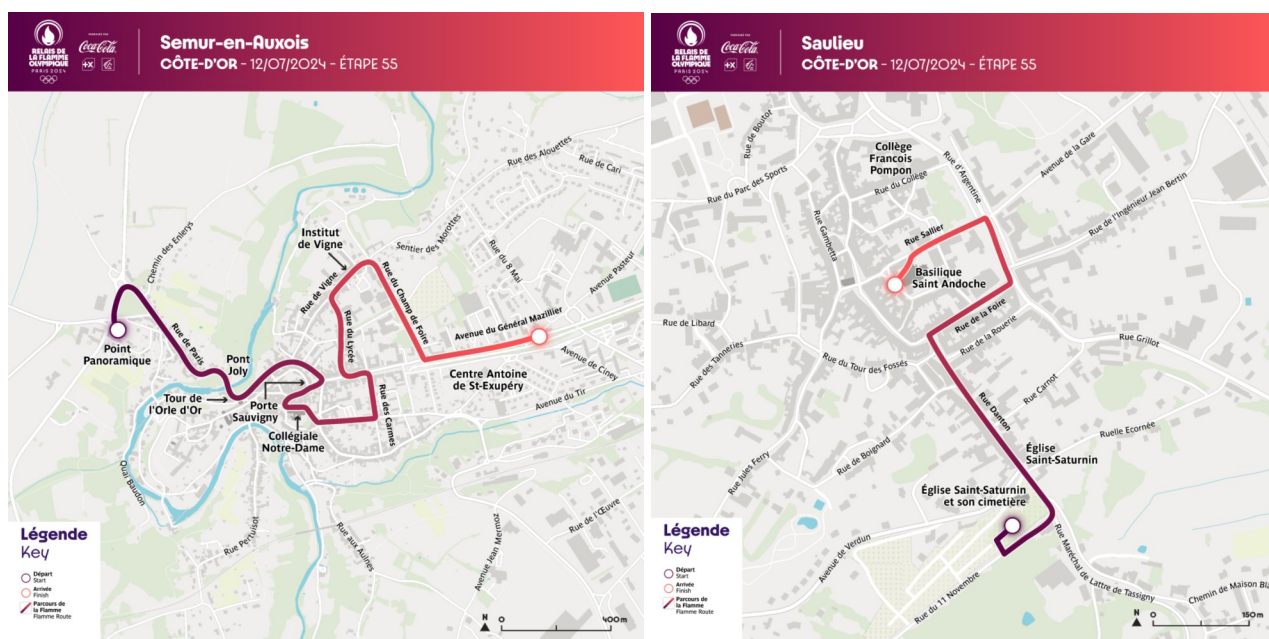
Retrouvez toutes les informations sur **sur le site officiel** <https://olympics.com/fr/paris-2024/relais-de-la-flamme-olympique/etapes/cote-d-or-dijon> et sur le site du Conseil départemental de la Côte-d'Or : <https://www.cotedor.fr/je-decouvre-la-cote-dor/le-relais-de-la-flamme-olympique-en-cote-dor>

2. LES SERVICES DE L'ÉTAT ET LES COLLECTIVITÉS ORGANISATRICES MOBILISÉES POUR SÉCURISER L'ÉVÉNEMENT

Les services de l'État et les collectivités concernées sont engagés depuis plusieurs mois afin d'organiser et sécuriser cet événement important pour notre département. Afin d'encadrer le relais de la flamme, 465 gendarmes, 338 policiers nationaux, 21 militaires de l'opération Sentinelle et 47 sapeurs pompiers seront mobilisés tout au long du parcours appuyés par les policiers municipaux, 2 associations de sécurité civile et l'ensemble des bénévoles.

Un poste de commandement opérationnel sera activé par le préfet de la Côte-d'Or durant toute la durée du passage de la flamme pour coordonner l'ensemble des moyens, garantir la sécurité et réguler le trafic routier.

3. TRACÉ ET DISPOSITIFS DE CIRCULATION ET DE STATIONNEMENT



Semur-en-Auxois

de 8h30 à 9h18

Distance du parcours : 3 200 mètres

Restrictions de circulation et de stationnement :

- Interdiction totale de stationner sur le trajet de la Flamme à partir de 18h le 11 juillet jusqu'au 12 juillet à 10h.

- Accès interdit de 7h30 à 10h le 12 juillet sur le trajet de la Flamme.

Parkings interdits :

- Parking des Quinconces
- Parking de L'Ancienne Comédie
- Parking Jean-Jacques Collenot
- Parking Rue du Lycée
- Parking MDA

Informations pratiques :

<https://www.ville-semur-en-auxois.fr/flamme-olympique/>

Saulieu

de 10h00 à 10h25

Distance du parcours : 939 mètres

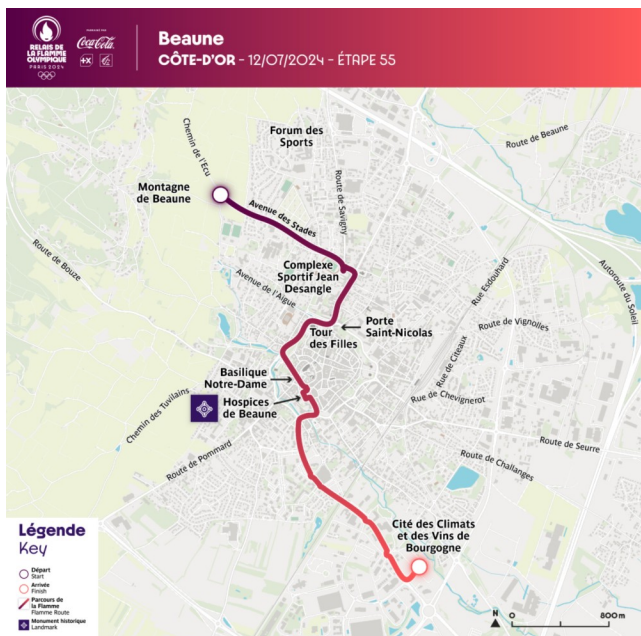
Restrictions de circulation et de stationnement :

- Le stationnement sera interdit du jeudi 11 juillet 18h au vendredi 12 juillet 11h sur de nombreuses voies.

- La circulation sera interdite le vendredi 12 juillet de 8h45 à 11h sur de nombreuses voies.

Informations pratiques :

<https://saulieu.fr/evenement/relais-de-la-flamme-olympique/>



Beane

de 11h30 à 12h40

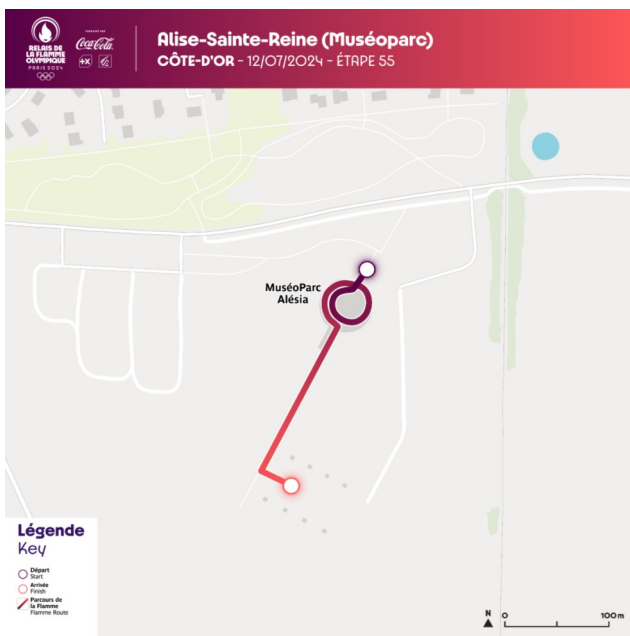
Distance du parcours : 5000 mètres

Restrictions de circulation et de stationnement :

Le 12 juillet, le stationnement ainsi que la circulation seront interdites dans les rues du parcours et celles adjacentes. Certaines restrictions de stationnement seront effectives dès le 11 juillet à 21h.

Informations pratiques :

<https://www.beane.fr/2024/06/05/jeux-olympiques-2024/>



Muséoparc d'Alésia

de 12h43 à 13h08

Distance du parcours : 346 mètres

Restrictions de circulation et de stationnement :

Le stationnement sera interdit du jeudi 11 juillet 18h au vendredi 12 juillet fin de la manifestation sur les voies suivantes :

- RD103T entre la RD905 et RD103

La circulation sera interdite le vendredi 12 juillet de 11H30 à 13H30 sur les voies suivantes :

- RD103T entre la RD905 et RD103

Informations pratiques :

<https://www.alesia.com/la-flamme-olympique-passera-par-le-museoparc-alesia/>



Source-Seine

de 15h17 à 15h27

Distance du parcours : 180 mètres

Restrictions de circulation et de stationnement :

- Le stationnement sera interdit du jeudi 11 juillet 20h au vendredi 12 juillet fin de la manifestation sur les voies suivantes :
 - RD103 entre la Combe aux Arnauts et la Combe Trouibret
- La circulation sera interdite le vendredi 12 juillet de 13h à 16h sur les voies suivantes :
 - RD103 entre la Combe aux Arnauts et la Combe Trouibret

Informations pratiques :
<https://www.inforoute21.fr/>



Saint-Jean-de-Losne

de 15h30 à 16h17

Distance du parcours : 2800 mètres

Restrictions de circulation et de stationnement :

- Le stationnement sera interdit du jeudi 11 juillet 21h au vendredi 12 juillet fin de la manifestation sur de nombreuses voies.
- A noter : Le vendredi 12 juillet de 8h à 12h un arrêt temporaire de 10 minutes sera autorisé pour les personnes souhaitant accéder aux commerces situés sur les communes de Saint-Jean-De-Losne et de Losne.
- La circulation sera interdite le vendredi 12 juillet de 13h à 16h45 sur de nombreuses voies
- Sur la Saône la navigation sera interrompue du PK 214,500 au PK 215,500, le 12 juillet 2024, de 14h à 16h, même en dehors du chenal navigable.

Sur le Canal de Bourgogne la navigation sera interrompue bief 76S, vendredi 12 juillet 2024, de 13h à 16h30.

Informations pratiques :
<https://www.stjeandelosne.fr/>



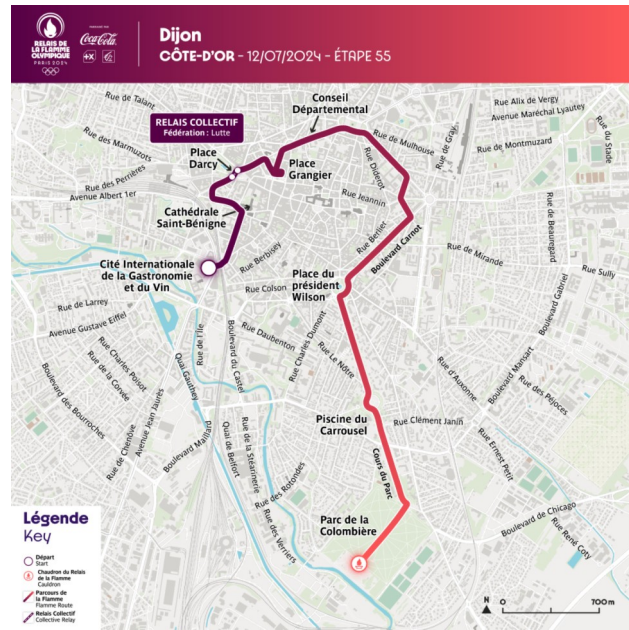
Vougeot – Château du Clos de Vougeot de 17h28 à 17h53

Distance du parcours : 915 mètres


Restrictions de circulation et de stationnement :

- Le stationnement sera interdit du jeudi 11 juillet 20h au vendredi 12 juillet fin de la manifestation sur de nombreuses voies.
- La circulation sera interdite le vendredi 12 juillet de 17h00 à la fin de la manifestation sur de nombreuses voies.

Informations pratiques :
<https://www.inforoute21.fr/>



Dijon de 18h00 à 19h45

19h30 – Cérémonie d’allumage du chaudron au Parc de la Colombière 

Distance du parcours : 6000 mètres

Restrictions de circulation et de stationnement :

- Le stationnement sera interdit le vendredi 12 juillet de 1h à 20 h sur certaines voies, et de 1h à 24 h sur d’autres.
- La circulation sera interdite le vendredi 12 juillet de 16h à 18h30 sur certaines voies et de 16h à 20h sur d’autres.

- Sur le territoire de Dijon Métropole, tous les axes menant directement au parcours sont interdits à la circulation depuis l’intersection la plus proche.

Informations pratiques :
<https://www.dijon.fr/actualites/dijon-lesprit-dequipe/>

Liste des voies interdites au stationnement et à la circulation [disponible ici](#)

4. MESURES DE SÉCURITÉ

Afin que cet événement reste festif, les services de l’État renforcent les mesures de sécurité via les interdictions suivantes :

- interdiction de survols de drones et de captation, enregistrement et transmission d’images pendant le trajet de la flamme.
- interdiction de détention et d’utilisation d’artifices de divertissement ou d’artifices pyrotechniques le 12 juillet 2024, sur la voie publique, sur l’espace public ou en direction de

l'espace public et dans les lieux de grands rassemblements de personnes ainsi qu'à leurs abords.

- interdiction de port et transport sans motif légitime d'armes et d'objets pouvant constituer une arme sur le territoire des communes concernées par le passage de la flamme, selon des horaires précisés par l'arrêté préfectoral du 8/07/2024).
- interdiction temporaire de l'acquisition et de la vente de toutes les armes par nature ainsi que des objets coupants ou contondants susceptibles d'être employés comme armes par destination dans les communes de Dijon et Longvic, le 12 juillet 2024 de 14h00 à 20h30.

- **A Dijon** : du vendredi 12 juillet 2024 de 14h00 à 20h30, est instauré un périmètre de protection délimité géographiquement au parc de la Colombière. Ce périmètre ne sera accessible au public que par 2 points d'accès spécifiques, après palpations de sécurité et inspection visuelle et fouille des bagages.

D'autres restrictions complémentaires seront possibles sur l'ensemble du parcours. Il conviendra de se renseigner auprès de chaque mairie concernée et du site Inforoute du conseil départemental de la Côte-d'Or : <https://www.inforoute21.fr/>

L'arrêté préfectoral portant réglementation de la circulation et du stationnement lors du passage de la flamme olympique le vendredi 12 juillet 2024 est consultable [ici](#) (recueil administratif n°80 du 5 juillet 2024) ;



Les horaires indiqués sont susceptibles d'être modifiés. Suivez les dernières informations du Relais de la Flamme olympique en scannant le QR code ci-contre puis cliquez sur « Le fil info ».

The times indicated are subject to change. Keep up to date with the latest news from the Olympic Torch Relay by scanning the QR code on the left and then clicking on «Le fil info».